

UCHWAŁA Nr XXXVII/198/98
RADY MIEJSKIEJ W OSTROWI MAZOWIECKIEJ

z dnia 28 kwietnia 1998 r.

w sprawie nadania nazwy ulicom na terenie miasta Ostrów Mazowiecka

Na podstawie art.18 ust.2 pkt 13 ustawy z dnia 8 marca 1990 roku o samorządzie terytorialnym /j.t.z 1996 roku - Dz.U.nr 13 poz 74 z późniejszymi zmianami/ Rada Miejska uchwała, co następuje:

§ 1.

ustala się następujące nazwy ulic położonych na terenie miasta Ostrów Mazowiecka.

Jaśminowa - oznaczona numerem geodezyjnym 3433/10 rozpoczyna się na 69 m ulicy Wiejskiej i biegnie prostopadle do niej w kierunku południowym na długości 80 m.

Spacerowa -oznaczona numerem geodezyjnym 2200/6 rozpoczyna się na 880 m ulicy Różańskiej i biegnie prostopadle do niej w kierunku południowo wschodnim na długości 1525 m .

§ 2.

Położenie ulicy określa załącznik graficzny nr 1 i nr 2

§ 3.

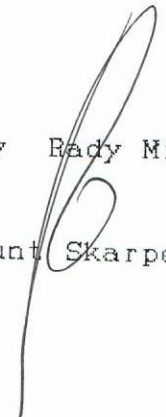
Wykonanie Uchwały powierza się Zarządowi Miasta Ostrów Mazowiecka.

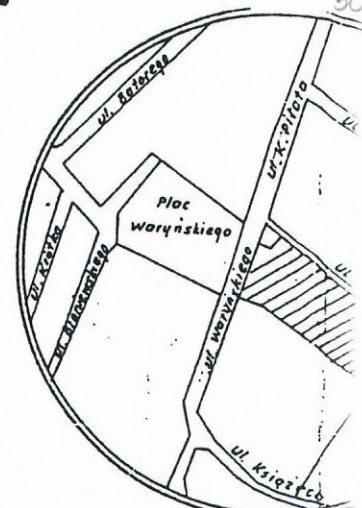
§ 4.

Uchwała wchodzi w życie z dniem ogłoszenia.

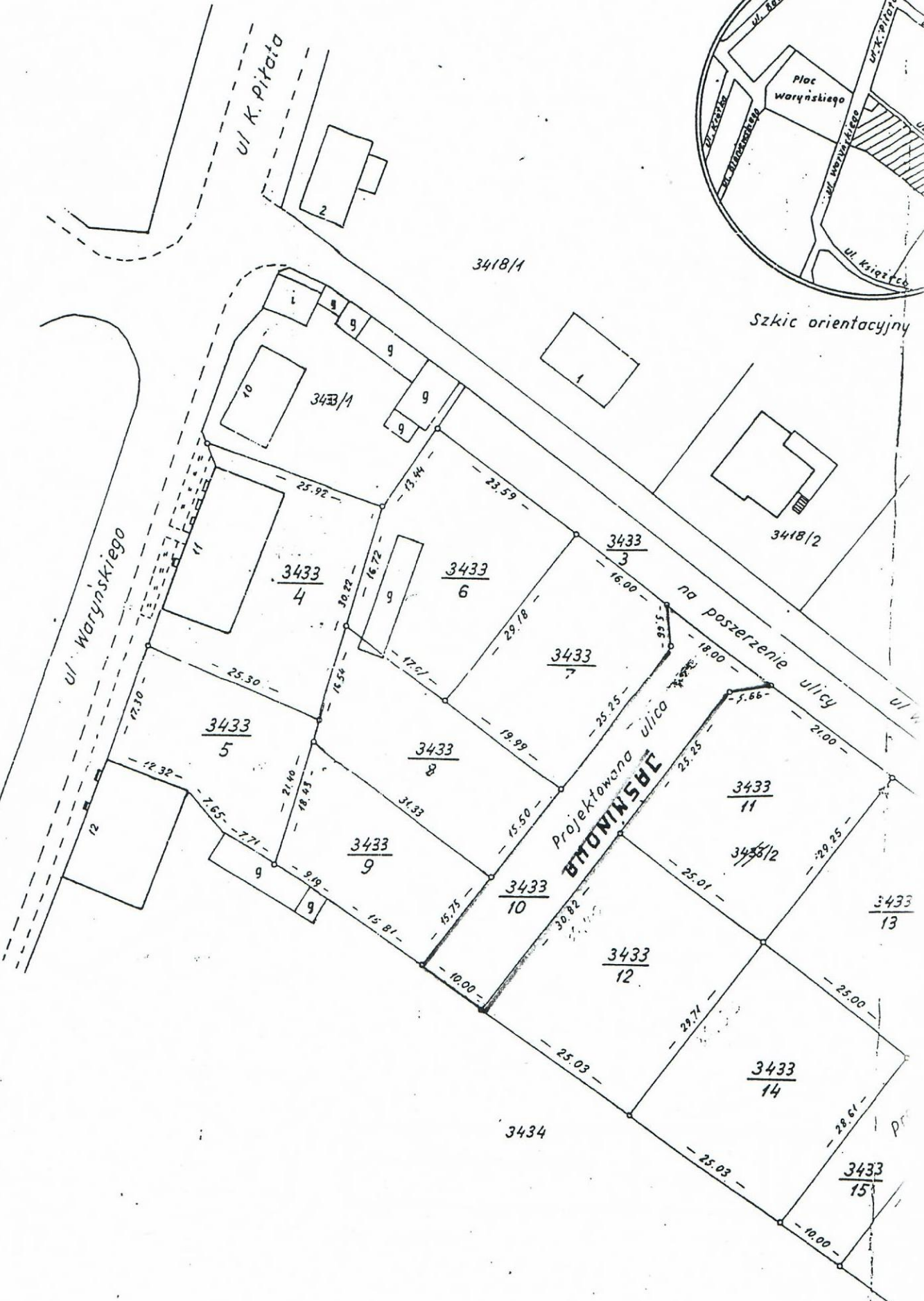
Przewodniczący Rady Miejskiej

mgr inż. Zygmunt Skarpetowski





Szkic orientacyjny



ul. K. Piłata

ul. Waryńskiego

Projektowana ulica
BŁONINSKA

na poszerzenie ulicy

3433/1

3433/4

3433/6

3433/5

3433/8

3433/9

3433/10

3433/12

3433/11

3433/12

3433/13

3433/14

3433/15

3418/1

3418/2

3434

